

## **Жигули.**

### **Любимые места отдыха самарцев**

2017 год в России объявлен Годом экологии и Годом особо охраняемых природных территорий (ООПТ). К таковым относятся Жигулевский заповедник и национальный парк Самарская Лука. Жигулевские горы или просто Жигули – это часть Приволжской возвышенности на правом берегу Волги. Огибает горный массив излучина Самарской Луки

### **Самые живописные заповедные места Средней России: Жигулевские горы**




Не только в России, но и в масштабах всей планеты Жигулевские горы – интересная и загадочная достопримечательность. Тут еще много неизвестного. Сюда приезжают уфологи, ученые и просто туристы.

Живописная приволжская возвышенность, к которой относятся Жигули, лежит недалеко от Самары и служит притягательными для отдыха местами. Жигули – горы удивительной красоты. Сюда всегда много желающих приехать. Но для посещения доступна лишь небольшая часть горного массива.

### **Отдых в Жигулевских горах**

Поскольку Жигулевские горы представлены разнообразными и живописными ландшафтами, территория активно развивается в туристическом направлении. Нужно понимать, что сохранность природы – важнейший фактор развития региона, и потому для доступа туристов и жителей закрыта большая часть Жигулевских гор. Находящийся здесь государственный заказник имени И. И. Спрыгина также предполагает ограничения вхождения на территорию людей. Но остальные места в связи с этим являются тем более посещаемыми.

### **Памятник природы «Молодецкий Курган» и его окрестности**



Молодецкий курган находится на северо-западе Самарской Луки, с него начинается 75-километровая живописная гряда Жигулевских гор. Эта вершина, овеянная множеством легенд и преданий, как молчаливый страж Жигулей вздымается из вод Волжского водохранилища недалеко от входа в Усинский залив. Высота кургана чуть более 200 метров (242,8).

Одна из легенд гласит, что в красавицу Волгу был влюблен сильный и могучий Молодец, но не люб он был ей, пленил сердце девицы седовласый Каспий. Не хотел пустить Молодец свою любимую к сопернику, преградил ей путь со своею дружиною, но обманула красавица, усыпила сладкими речами, а сама, обогнув великана, убежала к далёкому Каспию. Много веков минуло с той поры, окаменел Молодец, обратившись в Молодецкий

курган, лесом поросла его очарованная дружина, вечно убаюкивает их Волга своим неумолчным журчанием. Так вот и появились на свет Самарская Лука и Жигулёвские горы. Молодецкий курган тесно связан в преданиях с именами и деяниями Степана Разина, его атаманов и вольницы.

### Село Ширяево и гора Верблюд





Уникальными природный и исторический объект - село Ширяево, которое раскинулось в устье Ширяевской долины - самой протяжённой и самой величественной из всех долин Самарской Луки, а также гора Верблюд, гора Поповая и Монастырская. Облик старинного села Ширяево хранит следы прошлого. Ещё остались в селе постройки, возведённые в 19 веке. Село значилось по переписи уже в 1647 году. Долгое время село Ширяево было местом

короткого отдыха бурлаков. Известно село ещё и тем, что в 1870 году жили в этих местах русские художники - Илья Ефимович Репин и его друзья. Здесь велась работа над созданием будущей знаменитой картины "Бурлаки на Волге". В селе создан музей И.Е.Репина. Кроме того, жители села чтут память о своем земляке - поэте Александре Васильевиче Абрамове, который взял себе псевдоним Ширяевец, по имени родного волжского села. Стихи его оценил Сергей Есенин, который отзывался об Абрамове (Ширяевце) с уважением, а после личного знакомства и подружился с ним. Дом, где родился Александр Абрамов в с. Ширяево, сохранился, там тоже создан музей.

На въезде в село располагается информационный центр национального парка, где можно приобрести сувенирную продукцию, заказать экскурсию, в том числе в урочище Каменная Чаша, и получить информацию о маршрутах парка. Со смотровой площадки горы Поповой открывается величественный вид на Жигулёвские ворота, Царёв курган и Ширяевскую долину. Недалеко установлен памятный знак Волжской Булгарии - древнего государства, которое существовало на Самарской Луке в прошлые века. Здесь можно сделать прекрасные фото на память.

**Гора Верблюд** расположена в Жигулёвских горах недалеко от села Ширяево, между Ширяевским и Козьим оврагами. Протяженность горы вдоль Волги составляет около 4 километров, наивысшая точка – 326 метров. Западная часть горы, обращенная к селу Ширяево, имеет другое название – Монастырская гора. От вершины до подножия гора сложена мощными палеозойскими породами – известняками и доломитами. Само название "Верблюд-гора" появилось относительно недавно, в советское время, а ранее это место называлось "Козьи Рожки". Многие десятилетия здесь добывали известняк путём разработки штолен.



Монастырская гора



Попова гора

### **Гора Стрельная, Национальный парк Самарская Лука**

Как известно главной природной достопримечательностью Самарской области является национальный парк Самарская Лука, а главной достопримечательностью самой Самарской Луки можно считать гору Стрельная, самую высокую из доступных обычному туристу точек Жигулевских гор. Высота горы Стрельная по разным источникам составляет 351 метр, в то время как самой высокой точкой Жигулей является гора Наблюдатель, ее высшая точка находится на высоте 375 метр над уровнем моря.



Весной 2012 года в рамках развития туризма Самарской области состоялось открытие туристического маршрута на горе Стрельная. В Ширяево туристам предлагают выездные экскурсии, в том числе, и на **гору Стрельная**.

Теперь полюбоваться панорамой реки Волги может любой желающий будь то ребенок или пенсионер.

### **Урочище «Каменная чаша». Никольский родник.**

Среди Жигулёвских гор, в самом сердце Самарской Луки, в месте, где Каменный овраг впадает в Ширяевский, давным-давно образовалось небольшое углубление. Это углубление получило название урочище Каменная чаша. В Каменную чашу с источника, называемым «источником Николая Чудотворца», стекает чистая горная вода, приносящее здоровье и долголетие. От посёлка Солнечная поляна самый кратчайший путь до Каменной чаши. Доехать до Каменной чаши можно и через село Ширяево, до которого вполне хорошая асфальтированная дорога.



В 1998 г. здесь была построена деревянная часовня, сожженная осенью 2000 г. В 2002 г. часовня восстановлена в кирпиче.

Никольский родник - студёный ключ в Жигулях, в урочище Каменная Чаша, в 10 км от села Ширяево - давно и очень широко известен. Это - объект, внесенный во все туристские справочники еще с 30-х годов, одна из главных достопримечательностей Жигулевского заповедника им. Спрыгина. Каждое лето этот родник в горах недалеко от посёлка Солнечная Поляна посещают сотни туристов.

## Пещера Степана Разина

На берегу Волги, на юге от Самарской Луки располагается *пещера* карстового происхождения, носящая название *Степана Разина*. Объясняется тем, что в 16 веке великий человек прятался со своими людьми в пещере, откуда и название. От действия времени, воды пещера понемногу садится. Несмотря на этот факт, вход в пещеру разрешен и доступен, хотя и узкий. Далее простирается большое помещение, имеющее длину 20 м, а ширину – 4 м. По бокам пещера оформлена в виде ниш. Интересный факт заключается в том, что в пещере постоянно держится температура с отметкой 8 по Цельсию.



Подземелье окутано преданиями и легендами. Предания утверждают, что из этой пещеры повстанцы Сеньки Разина хотели пробить сквозной ход под землей поперек всей Самарской Луки. Через такой тайный земляной лаз они хотели выходить на Волгу где-то у Молодецкого кургана. Таким образом, разинцы хотели будто бы соединить северный берег Самарской Луки с южным. Так говорит предание. В глубине пещеры, за залом высотой около 4м. есть какой-то небольшой ход, в настоящее время закрытый камнями. Он-то и мог послужить поводом для возникновения народных вымыслов.

## Царев курган



Царёв курган - это небольшая гора-останец расположенная на левом берегу Волги, в месте, где река Сок впадает в Волгу. У подножия кургана находится поселок Волжский (бывший поселок Большая Царевщина). С вершины Царева кургана открывается прекрасный вид на Волгу, на лежащее на ее противоположной стороне село Ширяево и на две горы – левобережную Тип-Тяв и правобережную Серную. Вместе они составляют одну из природных достопримечательностей Самарской области – Жигулевские ворота. С Царёвым курганом связано

множество легенд. По одной из них, Пётр Первый, в ходе Азовского похода, посетил это место и собственноручно поставил крест на вершине кургана. В связи с этим курган получил своё название. Другая легенда связывает название "Царёв курган" с именем Тимура (Тамерлана) который в течение 26 дней пировал у подножья кургана, отмечая победу над Тохтамышем в 1391 году в битве на реке Кондурче. Утверждается, что верх кургана был обтянут золотой парчой, а в центре стоял шатёр Тамерлана. На самой вершине кургана виднеется одинокий 15-метровый «Покаянный крест», будто охраняющий исторически — культурное место.

## Жигулевские ворота



## Усинский курган или гора Лепешка



Усинский курган или гора Лепёшка — гора у слияния рек Усы и Волги, на северо-западе Самарской Луки. С этой горы начинается гряда Жигулевских гор, идущая далее на восток, вниз по течению Волги. Усинский курган это одно из самых красивых мест Самарской Луки, с него открывается вид на Куйбышевское водохранилище и соседний Молодецкий курган. За своеобразный приплюснутый вид его также называют гора Лепёшка. Поднимаясь плавно с южной стороны курган каменной стеной обрывается в Волгу и Усу. После заполнения Куйбышевского водохранилища уровень воды повысился на 30 метров и теперь со стороны реки Усы курган террасами уходит под воду.

## Гора Шишка

Небольшая, но живописная гора Шишка расположена на территории национального парка "Самарская Лука" рядом с городом Жигулевском. Высота горы - около 240 метров. С горы открываются замечательные виды на Куйбышевское водохранилище и плотину Жигулевской ГЭС. Название получила за конусообразную макушку, которая похожа на шишку. Ее видно со всех окрестностей, даже частично из Автозаводского района Тольятти. Особенно ярко выделяется, когда проезжаешь по Волжской ГЭС.



Высота 303 м. Ранее под горой располагалось село Отважное, а в настоящий момент это Жигулевск и его район Г-1. Гора является природным объектом национального парка "Самарская Лука".

У подножия этой горы находилось имение русского писателя Л. Н. Толстого – Самарский хутор. Это место является мемориальным объектом. Самым ярким событием в те времена были скачки, ежегодно устраиваемые в имении писателя в день его именин. Они были организованы по инициативе Толстого и впервые состоялись в 1875 году.

С 9 сентября 2005 года старинная традиция была возрождена: у подножия горы Шишка, на том самом месте, где когда-то находилась усадьба писателя, состоялись народные гулянья с театрализованным представлением. Степные скачки в имении Л.Н. Толстого – это неповторимый национальный колорит, единение культур и обычаев разных народов, спортивный азарт и дух соревнований.


## Село Винновка



Винновка – село на берегу Волги, на юге Самарской Луки (в 32 км. от Самары). Расположено в устье Винновского оврага между склонами Винновских гор, составляющих часть южных Жигулей. Между Винновским и Гранным оврагами – Давыдова гора, это самая высокая точка. Винновка — село совершенно крохотное, здесь прописаны не более ста человек. Но на впечатляющий Свято-Богородичный Казанский монастырь, который часто называют Волжским Афоном, обращает внимание каждый, кто следует вниз по Волге.

В настоящий момент на территории монастыря действуют три храма: церковь во имя Святого преподобного Сергия Радонежского, храм Троицы Живоначальной и уже знакомая нам церковь Казанской иконы Божией Матери.

### Село Ермаково и часовня Люпова



В 2 км от пристани Винновка на берегу лежит старинное русское село Ермаково, основанное не позднее 1675 года крепостными крестьянами самарского помещика А.Я. Алампеева. В полукилометре к востоку от Ермаково, на невысоком холме над берегом, возвышается огромный покосившийся крест. Под ним в покрытой густым кустарником крутой склон выросла часовня, сооруженная над склепом штабс капитана А.Н.Люпова.

Алексей Николаевич Люпов родился в городе Ставрополе в 1872 году. Служил командиром батареи крепостной артиллерии Порт-Артура, был награжден орденом Святого Владимира. Участвовал в русско-японской войне, попал в японский плен. Вернувшись в 1906 году на родину, писал воспоминания о войне, занимался изобретательством. В 1911 году купил десятину земли возле села Ермаково, планируя заняться опытным сельским хозяйством и сахарной мануфактурой, начал строительство дома. Однако планам не суждено было сбыться-осенней ночью 1911 года герой войны был убит на пристани грабителями-двумя местными братьями-разбойниками. В следующем году старший брат Алексея Люпова, Сергей, воздвиг на принадлежащем ему участке земли часовню и крест.

В 1980-90 гг. склеп А. Н. Люпова, бывший многие десятилетия объектом надругательства вандалов, приведен в порядок усилиями энтузиастов.

### Друзья!

Надеемся, что данная информация будет полезна не только жителям Самары, но и ее гостям, которые не имели пока возможности попасть в национальный парк и заповедник, не знают, что там интересного можно посмотреть.

Подробнее познакомиться с красотами природы и достопримечательностями Жигулей вам поможет литература из фондов МБУК г. о. Самара «СМИБС» и интернет - ресурсы:

### Литература:

1. К 28.088 В 49 **Виноградов, А.В.** Экологическое краеведение Самарского региона [Текст]: учеб.-метод. пособие / А. В. Виноградов. - Самара: ГОУ СИПКРО, 2006. - 174с. : ил. ЦБ-2,ОИФ-1,11Ф-1,21Ф-1

2. 60 **Внутренний туризм как фактор развития регионов в условиях рыночной экономики (на примере Самарской области)** [Текст]: первая международная научно-практическая конференция: сборник тезисов докладов конференции 25-26 сентября. - Тольятти: Изд-во ПВГУС, 2012. - 98 с
3. К 20.1 Е 78 **Ерофеев, В.В.** Самарская губерния - край родной [Текст] / В. В. Ерофеев, Е. А. Чубачкин. - Самара: Кн. изд-во, 2007. - 410с. : илЦБ-1,ОИФ-1,1Ф-1,2Ф-1,5Ф-1,8Ф-1,11Ф-1,15Ф-1,16Ф-1,20Ф-1,21Ф-1,25Ф-1,28Ф-1,30Ф-1,34Ф-1,37Ф-1
4. К 82.3(2Рос=Рус) П 12 **Павлович, И.Л.** Миражи над Жигулями [Текст] / И. Л. Павлович, О. В. Ратник. - Самара : НТЦ, 2002. - 123с. - (Современные мифы Поволжья. Загадки, поиски, гипотезы ; кн.1). ЦБ-4,ОИФ-1,1Ф-2,2Ф-2,3Ф-1,4Ф-2,5Ф-3,6Ф-2,7Ф-1,8Ф-2,9Ф-2,11Ф-3,12Ф-2,13Ф-2,14Ф-2,15Ф-3,16Ф-2,17Ф-2
5. К 82.3(2Рос=Рус) П 12 **Павлович, И.Л.** Тайны и легенды волжских подземелий [Текст] / И. Л. Павлович, О. В. Ратник. - 2-е изд., испр. и доп. - Самара : НТЦ, 2003. - 251с. - (Современные мифы Поволжья. Загадки, поиски, гипотезы). - ISBN 5-900827-88-7 : 75.00.  
ЦБ-4,ОИФ-1,1Ф-2,2Ф-2,3Ф-1,4Ф-2,5Ф-3,6Ф-2,7Ф-1,8Ф-2,9Ф-2,11Ф-3,12Ф-2,13Ф-2,14Ф-2,15Ф-3,16Ф-1
6. К 20.1 П 15 **Памятники природы Самарской области** [Текст] / сост. Паженков А.С. - Самара: Лаборатория Экотон, 2012. - 157, [3] с. : фот.  
ЦБ-1,16Ф-1,31Ф-1
7. К 20.1 П 15 **Памятники природы Самарской области** [Текст]: фотоальбом / сост. А.С.Паженков. - Самара: Офорт, 2008. - 111 с. : ил. - ISBN 978-5-473-00444-1 в пер. : 120.00.
8. К 63.3(2) Р 24 **Рассохина Г.Н.** Самарская Лука. Муран [Текст] / Г. Н. Рассохина. - Самара: Самарский государственный архитектурно-строительный университет, 2011. - 164 с. : ил. - ISBN 978-5-9585-0361-2 : 72.00.  
ЦБ-1,ОИФ-1
9. К 75.81 С 17 **Самарская область как объект историко-культурного и экологического туризма** [Текст]: коллективная монография / под ред. П.И.Савельева, А.В.Богачева. - Самара: Самарский муниципальный институт управления, 2005. - 216с. - ISBN 5-94189-008-7 : 45.00.  
ЦБ-1,ОИФ-1,1Ф-1,15Ф-1,16Ф-1,21Ф-1
10. К 84Р6 С 40 **Сиротин, Б.З.** Каменная чаша [Текст]: волж. баллады / Б. З. Сиротин. - Куйбышев : Кн. изд-во, 1986. - 62,[1]с. - 0.15.  
6Ф-2,11Ф-1,27Ф-1,31Ф-1
11. К 75.81 Т 41 **Тимощук, Н.А.** Туристическое пространство Самарской Луки и историко-культурное наследие в развитии регионального туризма [Текст] : монография / Н. А. Тимощук. - Самара: Самарский муниципальный институт управления, 2006. - 143с. - ISBN 5-94189-012-5 : 45.00.  
ЦБ-1,ОИФ-1
12. К 75.81 Т 67 **33 маршрута выходного дня. Поволжье. Самарская область** [Текст] / Бортников М. [и др.]. - [Самара]: Азимут, 2011. - 68 с. : ил. ЦБ-1,11Ф-1,16Ф-1,21Ф-1,34Ф-1
13. К 26.89 Х 89 **Храмков, Л.В.** Введение в Самарское краеведение [Текст] / Л. В. Храмков. - Самара: НТЦ, 2003. - 354с. 15Ф-2
14. К 63.3(235.54) Ч-68 **Чистова, В.В.** Каменная Чаша - реальность и загадка [Текст] / В. В. Чистова. - Самара: Новая техника, 2005. - 112с. ЦБ-1,28Ф-1
15. К 63.3(235.54) Ч-68 **Чистова, Валентина Владимировна.** Каменная Чаша - реальность и загадка [Текст] / Чистова Валентина Владимировна. - Самара: Новая техника, 2005. - 112 с. - ISBN 5-88940-069-Х (в пер.) : 75.00.  
5Ф-1

### **Интернет-ресурсы:**

Жигулевские горы, гора Стрельная, село Ширяево. – Электрон. дан. - Режим доступа:

<https://anashina.com/poezdka-v-zhigulevskie-gory/>

Жигулевские горы. Жигули. Сайт, посвященный туризму и путешествиям. – Электрон. дан. - Режим доступа:

<http://komanda-k.ru/Россия/жигулевские-горы-жигули>

Жигулевские горы. Отдых в заповедных местах. – Электрон. дан.- Режим доступа:

<http://rusotourism.ru/turizm-i-otdyih-v-zhigulevskih-gorah.html>

Жигули и окрестности. Девья гора и загадочные круги на поле. – Электрон. дан. - Режим доступа:

<http://drugoigorod.ru/zhiguli/>

Отдых на Волге. Жигулевская кругосветка. – Электрон. дан. - Режим доступа:

<https://anashina.com/poezdka-v-zhigulevskie-gory/>

Самарская Лука: легенды и были. – Электрон. дан. - Режим доступа:

<http://www.awesta.sibirjak.ru/page-id-110.html>

Туристические места Самарской области – национальный парк «Самарская Лука». Электрон. дан. - Режим доступа:

[http://pikabu.ru/story/turisticheskie\\_mesta\\_samarskoy\\_oblasti\\_natsionalnyiy\\_park\\_quotesamarskaya\\_lukaquot\\_4142710](http://pikabu.ru/story/turisticheskie_mesta_samarskoy_oblasti_natsionalnyiy_park_quotesamarskaya_lukaquot_4142710)

Туризм и отдых в Жигулевских горах. Электрон. дан. - Режим доступа:

<http://rusotourism.ru/turizm-i-otdyih-v-zhigulevskih-gorah.html>